

SERTIFIKAT ISPO

Nomor Sertifikat: MISB-ISPO/216



SERTIFIKAT DIBERIKAN KEPADA:

PT SOCFIN INDONESIA KEBUN LAE BUTAR

Desa Rimo, Kecamatan Gunung Meriah, Kabupaten Aceh Singkil, Provinsi Aceh.

Telah memenuhi Peraturan Menteri Pertanian Nomor 33 Tahun 2025
Tentang Sertifikasi Kelapa Sawit Berkelanjutan Indonesia
Terhadap Usaha Perkebunan Kelapa Sawit

UNIT YANG DISERTIFIKASI:

Kebun: PT Socfin Indonesia Kebun Lae Butar

Desa Rimo, Kecamatan Gunung Meriah, Kabupaten Aceh Singkil, Provinsi Aceh.

Koordinat: 2° 23' 28" LU - 97° 57' 24" BT

Tanggal Penerbitan Sertifikat
24 Maret 2026

Tanggal Berakhir Sertifikat
23 Maret 2031

Grha BUN

Jln. Ciputat Raya No.7
Pondok Pinang,
Jakarta Selatan, 12310
Telp : (021) 75916651 - 53
Fax : (021) 759116650
E-mail : admin_mutu@lsmisb.com
Web : <https://lsmisb.com>

Diterbitkan Oleh:
PT MUTU INDONESIA STRATEGIS BERKELANJUTAN

ADIL ACMAD, SP
Direktur Utama



00270000LSISPO001

SERTIFIKAT ISPO

Lampiran 1. Ruang lingkup Sertifikasi PT Socfin Indonesia Kebun Lae Butar

Nama Kebun	Lokasi	Referensi Global Positioning System (GPS)		Luasan Ruang Lingkup (Ha)	Luas Areal Tertanam (Ha)		Produksi & Produktivitas	
		Lintang	Bujur		Luasan Tanaman Menghasilkan (TM)	Luasan Tanaman Belum Menghasilkan (TBM)	Ton/Tahun	Ton/Ha/Tahun
Lae Butar	Desa Rimo, Kecamatan Gunung Meriah, Kabupaten Aceh Singkil, Provinsi Aceh.	2° 20' 28.91" - 2° 26' 33.88" LU	97° .46" - 98° 2' 10.38" BT	4.727,15	4.121,45	305,7	80.850,74	19,62
TOTAL				4.727,15	4.121,45	305,7	80.850,74	19,62

Nama Pabrik	Lokasi	Referensi Global Positioning System (GPS)		Luasan PKS (Ha)	Kapasitas Pabrik (ton/jam)	Sumber Bahan Baku (Inti/ Plasma/ Swadaya)	Volume Produksi (ton)	
		Lintang	Bujur				CPO	PK
PKS Lae Butar	Desa Rimo, Kecamatan Gunung Meriah, Kabupaten Aceh Singkil, Provinsi Aceh.	2° 23' 28" LU	97° 57' 24" BT	5.00	30	Inti	1.163,488	210,44

Keterangan:

- Sumber Data Produksi Tahun 2025 (Januari – Desember)
- TBS dipasok dari kebun inti

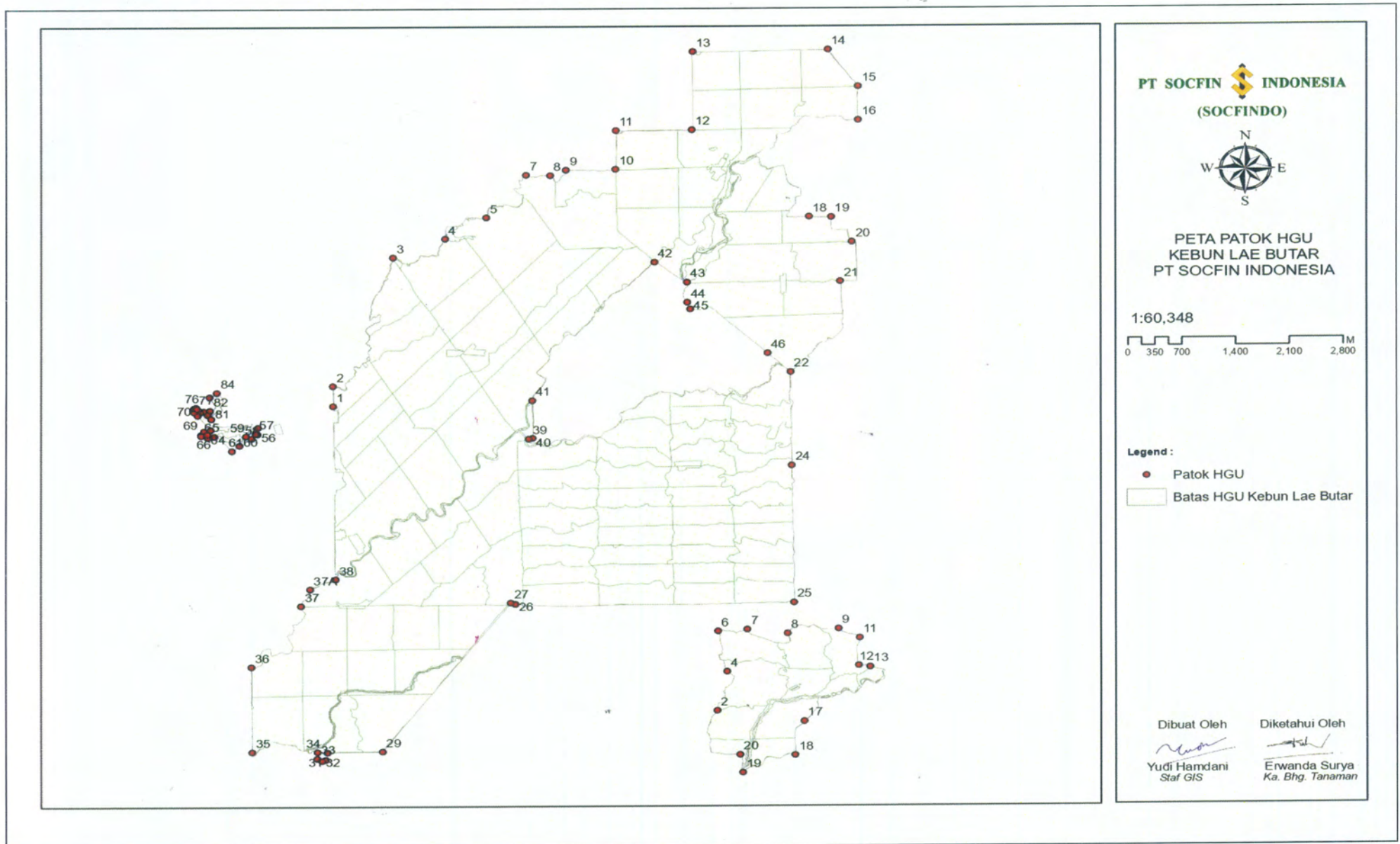
LEMBAGA SERTIFIKASI PT MUTU INDONESIA STRATEGIS BERKELANJUTAN



Adil Achmad, SP
Direktur Utama

Jl. Ciputat Raya No. 7 Pondok Pinang, Jakarta Selatan 12310
Telp.: (+6221) 75916651-3; Fax. (+6221) 75916650, email: admin_mutu@ismisb.com

Lampiran 2. Peta Poligon PT Socfin Indonesia Kebun Lae Butar



SERTIFIKAT ISPO

Nomor Sertifikat: MISB-ISPO/215



SERTIFIKAT DIBERIKAN KEPADA:

PT SOCFIN INDONESIA KEBUN SEI LIPUT

Perkebunan Sei Liput/Madang Ara. Jl. Medan-Banda Aceh, Desa Kebun Sei Liput, Kecamatan Kejuruan Muda, Kabupaten Aceh Tamiang,
Provinsi Aceh

Telah memenuhi Peraturan Menteri Pertanian Nomor 33 Tahun 2025
Tentang Sertifikasi Kelapa Sawit Berkelanjutan Indonesia
Terhadap Usaha Perkebunan Kelapa Sawit

UNIT YANG DISERTIFIKASI:

Kebun: Sei Liput

Pabrik: Sei Liput

Desa Perkebunan Sei Liput, Kecamatan Kejuruan Muda, Kabupaten Aceh Tamiang, Provinsi Aceh.

Koordinat: 4° 13' 55" LU - 98° 03' 34" BT

Tanggal Penerbitan Sertifikat
06 Maret 2026

Tanggal Berakhir Sertifikat
05 Maret 2031

Grha BUN

Jln. Ciputat Raya No.7
Pondok Pinang,
Jakarta Selatan, 12310
Telp : (021) 75916651 - 53
Fax : (021) 759116650
E-mail : admin_mutu@lsmisb.com
Web : <https://lsmisb.com>

Diterbitkan Oleh:
PT MUTU INDONESIA STRATEGIS BERKELANJUTAN

ADIL ACHMAD, SP
Direktur Utama



00290000LSISPO001

SERTIFIKAT ISPO

Lampiran 1. Ruang lingkup Sertifikasi PT Socfin Indonesia Kebun Sei Liput

Nama Kebun	Lokasi	Referensi Global Positioning System (GPS)		Luasan Ruang Lingkup (Ha)	Luas Areal Tertanam (Ha)		Produksi & Produktivitas	
		Lintang	Bujur		Luasan Tanaman Menghasilkan (TM)	Luasan Tanaman Belum Menghasilkan (TBM)	Ton/Tahun	Ton/Ha /Tahun
Sei Liput	Desa Perkebunan Sei Liput, Kecamatan Kejuruan Muda, Kabupaten Aceh Tamiang, Provinsi Aceh.	4° 6' 24.00" – 4° 21' 39.86" LU	97° 58' 1.95" - 98° 5' 32.58" BT	3.757,43	3.335,44	439,35	64.709,74	21,43
TOTAL				3.757,43	3.335,44	439,35	64.709,74	21,43

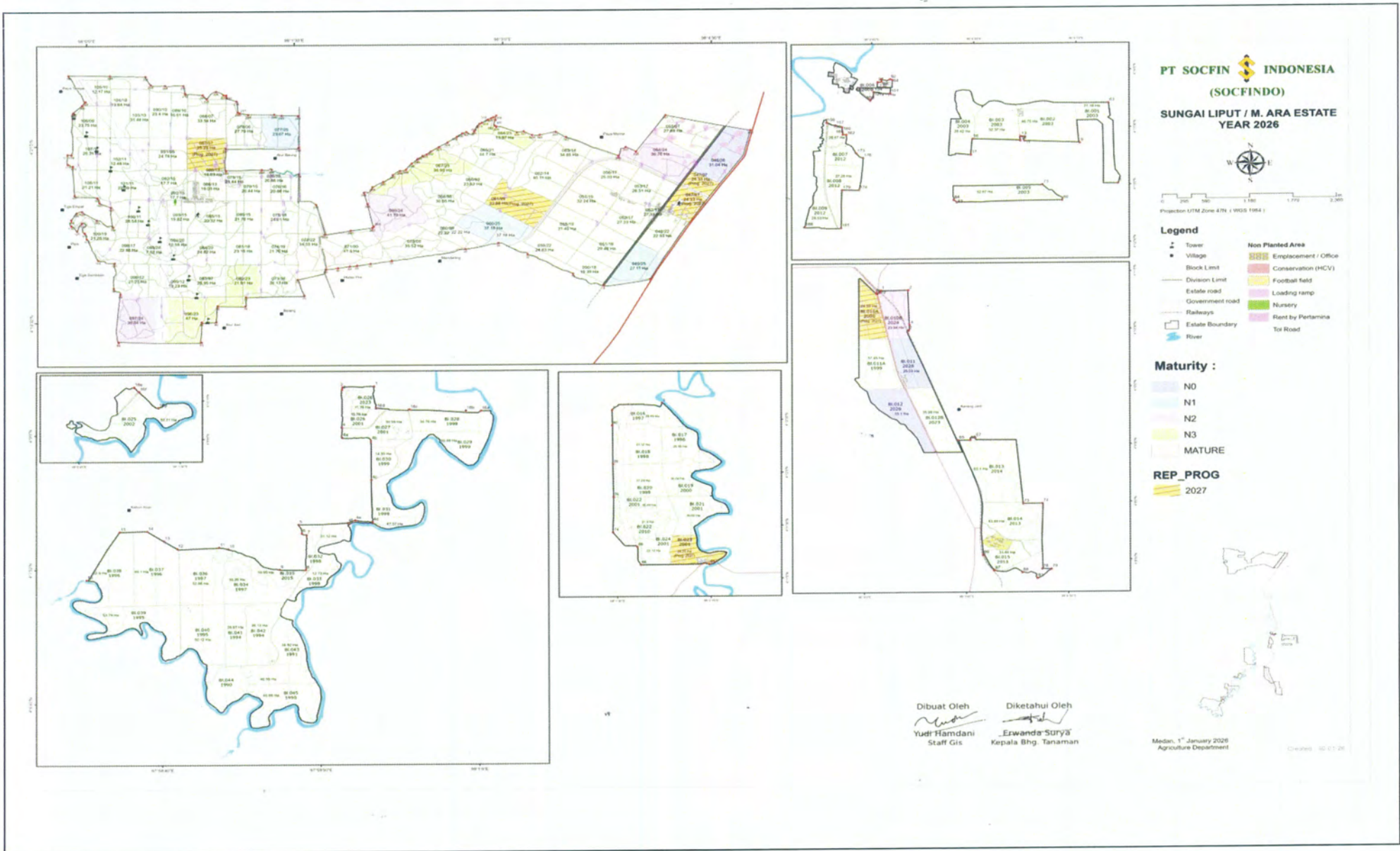
Nama Pabrik	Lokasi	Referensi Global Positioning System (GPS)		Luasan PKS (Ha)	Kapasitas Pabrik (ton/jam)	Sumber Bahan Baku (Inti/ Plasma/ Swadaya)	Volume Produksi (ton)	
		Lintang	Bujur				CPO	PK
Sei Liput	Desa Kebun Sei Liput, Kecamatan Kejuruan Muda, Kabupaten Aceh Tamiang, Provinsi Aceh	4° 13' 55" LU	98° 03' 34" BT	2.5	23	Inti	14.371,86	2.313,08

Keterangan:

- Sumber Data Produksi Tahun 2024 (Januari – Desember)
- TBS dipasok dari kebun Inti

<p>LEMBAGA SERTIFIKASI PT. MUTU INDONESIA STRATEGIS BERKELANJUTAN</p>  <p>Adil Achmad, SP Direktur Utama</p> <p>Jl. Ciputat Raya No. 7 Pondok Pinang, Jakarta Selatan 12310 Telp.: (+6221) 75916651-3; Fax. (+6221) 75916650, email: admin_mutu@ismisb.com</p>
--

Lampiran 2. Peta Poligon PT Socfin Indonesia Kebun Sei Liput



SERTIFIKAT ISPO

Nomor Sertifikat : MISB-ISPO/094



SERTIFIKAT DIBERIKAN KEPADA :

PT. SOCFIN INDONESIA

Jl. KL YOS Sudarso No. 106 Medan 20115
Telp. 061-6616066, Fax. 061-6614390

Telah memenuhi Peraturan Menteri Pertanian Nomor 11 Tahun 2015
Tentang Sistem Sertifikasi Kelapa Sawit Berkelanjutan Indonesia
(Indonesian Sustainable Palm Oil) Melalui Skema Penilaian Sertifikasi Mutu

UNIT YANG DISERTIFIKASI :

Kebun : Seunagan

Pabrik : PKS Seunagan

Desa Purwodadi, Kecamatan Kuala Pesisir, Kabupaten Nagan Raya, Provinsi Aceh
Koordinat: 4°03'36" N - 96°15'44" E

Tanggal Penerbitan Sertifikat
29 April 2021

Tanggal Berakhir Sertifikat
28 April 2026

Diterbitkan Oleh :

PT. MUTU INDONESIA STRATEGIS BERKELANJUTAN

Ir. Rismansyah Danasaputra, M.M
Direktur

Grha BUN

Jln. Ciputat Raya No.7
Pondok Pinang,
Jakarta Selatan, 12310
Telp : (021) 75916651 - 53
Fax (021) 759116650
E-mail : admin_mutu@sertifikasimisb.com
Web : www.sertifikasimisb.com

SERTIFIKAT ISPO

Lampiran 1. Ruang lingkup Sertifikasi **PT. Socfindo Kebun Seunagan**

Lokasi	Referensi Global Positioning System (GPS)		Luas Area Keseluruhan (dalam ha)
	Bujur	Lintang	
Desa Purwodadi, Kecamatan Kuala Pesisir, Kabupaten Nagan Raya, Provinsi Aceh	96° 15'44" E	4°03' 36" N	4.505,59

Nama Kebun	Lokasi	Luasan Keseluruhan (Ha)	Luas Areal Tertanam		Produksi TBS (ton/tahun)
			Luasan Tanaman Menghasilkan (TM)	Luasan Tanaman Belum Menghasilkan (TBM)	
Kebun Seunagan	Desa Purwodadi, Kecamatan Kuala Pesisir, Kabupaten Nagan Raya, Provinsi Aceh	4.505,59	3.899,88	390,62	93.726,03
TOTAL		4.505,59	3.899,88	390,62	93.726,03

Nama Pabrik	Lokasi	Kapasitas Pabrik (ton/jam)	Sumber Bahan Baku (Inti/ Plasma/ Swadaya)	Volume Produksi (ton)		
				CPO	PK	PKO
PKS Kebun Seunagan	Desa Purwodadi, Kecamatan Kuala Pesisir, Kabupaten Nagan Raya, Provinsi Aceh	24 ton/jam	Inti	21.132,63	3.658,50	-

Keterangan:

- Sumber Data Produksi Tahun 2020

LEMBAGA SERTIFIKASI PT. MUTU INDONESIA STRATEGIS BERKELANJUTAN  Ir. Rismansyah Danasaputra, M.M. Direktur
Jl. Ciputat Raya No. 7 Pondok Pinang, Jakarta Selatan 12310 Telp.: (+6221) 75916651-3; Fax. (+6221) 75916650, email : admin_mutu@sertifikasimisb.com

SERTIFIKAT ISPO

Nomor Sertifikat: MISB-ISPO/199



SERTIFIKAT DIBERIKAN KEPADA: **PT SOCFIN INDONESIA**

Jln. KL. Yos Sudarso No. 106, Medan

Telah memenuhi Peraturan Menteri Pertanian Nomor 38 Tahun 2020
Tentang Penyelenggaraan Sertifikasi Perkebunan Kelapa Sawit Berkelanjutan Indonesia
Melalui Skema Penilaian Sertifikasi Mutu

UNIT YANG DISERTIFIKASI:

Kebun: Kebun Bangun Bandar

Pabrik: PKS Bangun Bandar

Desa Aras Panjang, Kecamatan Dolok Masihul, Kabupaten Serdang Bedagai, Provinsi Sumatera Utara - 20600

Koordinat: 3° 19' 54" LU - 99° 02' 36" BT

Tanggal Penerbitan Sertifikat
12 September 2025

Tanggal Berakhir Sertifikat
11 September 2030

Grha BUN

Jln. Ciputat Raya No.7
Pondok Pinang,
Jakarta Selatan, 12310
Telp : (021) 75916651 - 53
Fax : (021) 759116650
E-mail : admin_mutu@lsmisb.com
Web : <https://lsmisb.com>

Diterbitkan Oleh:
PT MUTU INDONESIA STRATEGIS BERKELANJUTAN

Ir. Rismansyah Danasaputra, M.M
Direktur

SERTIFIKAT ISPO

Lampiran 1. Ruang lingkup Sertifikasi PT Socfin Indonesia

Nama Kebun	Lokasi	Referensi Global Positioning System (GPS)		Luasan Ruang Lingkup (Ha)	Luas Areal Tertanam (Ha)		Produksi & Produktivitas	
		Lintang	Bujur		Luasan Tanaman Menghasilkan (TM)	Luasan Tanaman Belum Menghasilkan (TBM)	Ton/Tahun	Ton/Ha /Tahun
Kebun Bangun Bandar	Desa Aras Panjang, Kecamatan Dolok Masihul, Kabupaten Serdang Bedagai, Provinsi Sumatera Utara	03° 19' 54.73" LU	99° 02' 34.90" BT	4.146,85	3.536,19	507,46	97.674,38	24,16
TOTAL				4.146,85	3.536,19	507,46	97.674,38	24,16

Nama Pabrik	Lokasi	Referensi Global Positioning System (GPS)		Luasan PKS (Ha)	Kapasitas Pabrik (ton/jam)	Sumber Bahan Baku (Inti/ Plasma/ Swadaya)	Volume Produksi (ton)	
		Lintang	Bujur				CPO	PK
PKS Bangun Bandar	Desa Aras Panjang, Kecamatan Dolok Masihul, Kabupaten Serdang Bedagai, Provinsi Sumatera Utara.	03° 19' 54" LU	99° 02' 36" BT	9,31	23	Inti	22.763,56	3.116,08

Keterangan:

- Sumber Data Produksi Tahun 2024
- TBS Bersertifikat dipasok dari Kebun inti.

<p>LEMBAGA SERTIFIKASI PT MUTU INDONESIA STRATEGIS BERKELANJUTAN</p>  <p>Ir. Rismansyah Danasaputra, M.M. Direktur</p> <p>Jl. Ciputat Raya No. 7 Pondok Pinang, Jakarta Selatan 12310 Telp.: (+6221) 75916651-3; Fax. (+6221) 75916650, email: admin_mutu@lsmisb.com</p>
--

SERTIFIKAT ISPO

Nomor Sertifikat: MISB-ISPO/112



SERTIFIKAT DIBERIKAN KEPADA:

PT. SOCFIN INDONESIA

Jl. KL YOS Sudarso No. 106 Medan 20115
Telp. 061-6616066, Fax. 061-6614390

Telah memenuhi Peraturan Menteri Pertanian Nomor 38 Tahun 2020
Tentang Penyelenggaraan Sertifikasi Perkebunan Kelapa Sawit Indonesia
Melalui Skema Penilaian Sertifikasi Mutu

UNIT YANG DISERTIFIKASI:

Kebun: Aek Loba

Pabrik: PKS Aek Loba

Desa Aek Loba, Kecamatan Aek Kuasan, Kabupaten Asahan, Provinsi Sumatera Utara
Koordinat: 2°39'05" N - 99°37'04" E

Grha BUN

Jln. Ciputat Raya No.7
Pondok Pinang,
Jakarta Selatan, 12310
Telp : (021) 75916651 - 53
Fax (021) 759116650
E-mail : admin_mutu@sertifikasimisb.com
Web : www.sertifikasimisb.com

Tanggal Penerbitan Sertifikat
27 Januari 2022

Tanggal Berakhir Sertifikat
26 Januari 2027

Diterbitkan Oleh:
PT. MUTU INDONESIA STRATEGIS BERKELANJUTAN

Ir. Rismansyah Danasaputra, M.M
Direktur

SERTIFIKAT ISPO

Lampiran 1. Ruang lingkup Sertifikasi PT. Socfindo Kebun Aek Loba

Nama Kebun	Lokasi	Referensi Global Positioning System (GPS)		Luasan Keseluruhan (Ha)	Luas Areal Tertanam		Produksi TBS (ton/tahun)
		Lintang	Bujur		Luasan Tanaman Menghasilkan (TM)	Luasan Tanaman Belum Menghasilkan (TBM)	
Kebun Aek Loba	Desa Aek Loba, Kecamatan Aek Kuasan, Kabupaten Asahan, Provinsi Sumatera Utara	2° 35' 27.89" – 2° 39' 58.52" (LU)	99° 32' 56.41" – 99° 43' 15.75" (BT)	9.673,86	8.463,47	1.007,23	204.727
TOTAL				9.673,86	8.463,47	1.007,23	204.727

Nama Pabrik	Lokasi	Referensi Global Positioning System (GPS)		Kapasitas Pabrik (ton/jam)	Sumber Bahan Baku (Inti/ Plasma/ Swadaya)	Volume Produksi (ton)	
		Lintang	Bujur			CPO	PK
PKS Aek Loba	Desa Aek Loba, Kecamatan Aek Kuasan, Kabupaten Asahan, Provinsi Sumatera Utara	2° 39' 05" (LU)	99° 37' 04" (BT)	60 ton/jam	Inti	47.817	8.645

Keterangan:

- Sumber Data Produksi Tahun 2020

<p>LEMBAGA SERTIFIKASI PT. MUTU INDONESIA STRATEGIS BERKELANJUTAN</p>  <p>Ir. Rismansyah Danasaputra, M.M. Direktur</p> <p>Jl. Ciputat Raya No. 7 Pondok Pinang, Jakarta Selatan 12310 Telp.: (+6221) 75916651-3; Fax. (+6221) 75916650, email : admin_mutu@sertifikasimisb.com</p>
--

SERTIFIKAT ISPO

Nomor Sertifikat: MISB-ISPO/218



SERTIFIKAT DIBERIKAN KEPADA:

PT SOCFIN INDONESIA KEBUN MATA PAO

Desa Mata Pao, Kecamatan Teluk Mengkudu, Kabupaten Serdang Bedagai. Provinsi Sumatera Utara.

Telah memenuhi Peraturan Menteri Pertanian Nomor 33 Tahun 2025
Tentang Sertifikasi Kelapa Sawit Berkelanjutan Indonesia
Terhadap Usaha Perkebunan Kelapa Sawit

UNIT YANG DISERTIFIKASI:

Kebun: PT Socfindo Mata Pao

PKS: PT Socfindo Mata Pao

Desa Mata Pao, Kecamatan Teluk Mengkudu, Kabuapten Serdang Bedagai, Provinsi Sumatera Utara.

Koordinat: 4° 13' 55" LU - 98° 03' 34" BT

Tanggal Penerbitan Sertifikat
20 Februari 2026

Tanggal Berakhir Sertifikat
19 Februari 2031

Grha BUN

Jln. Ciputat Raya No.7
Pondok Pinang,
Jakarta Selatan, 12310
Telp : (021) 75916651 - 53
Fax : (021) 759116650
E-mail : admin_mutu@lsmisb.com
Web : <https://lsmisb.com>

Diterbitkan Oleh:
PT MUTU INDONESIA STRATEGIS BERKELANJUTAN

ADIL ACHMAD, S.P
Direktur Utama



00040000LSISPO001

SERTIFIKAT ISPO

Lampiran 1. Ruang lingkup Sertifikasi PT Socfin Indonesia Kebun Mata Pao

Nama Kebun	Lokasi	Referensi Global Positioning System (GPS)		Luasan Ruang Lingkup (Ha)	Luas Areal Tertanam (Ha)		Produksi & Produktivitas	
		Lintang	Bujur		Luasan Tanaman Menghasilkan (TM)	Luasan Tanaman Belum Menghasilkan (TBM)	Ton/Tahun	Ton/Ha /Tahun
PT Socfindo Mata Pao	Desa Mata Pao, Kecamatan Teluk Mengkudu, Kabupaten Serdang Bedagai, Provinsi Sumatera Utara	3° 29' 11.10" - 3° 34' 17.38" LU	99° 1' 40.09" - 99° 9' 2.80" BT	2.367,80	2.163,78	167,18	39.547,90	19.84
TOTAL				2.367,80	2.163,78	167,18	39.547,90	19.84

Nama Pabrik	Lokasi	Referensi Global Positioning System (GPS)		Luasan PKS (Ha)	Kapasitas Pabrik (ton/jam)	Sumber Bahan Baku (Inti/ Plasma/ Swadaya)	Volume Produksi (ton)	
		Lintang	Bujur				CPO	PK
PT Socfindo Mata Pao	Desa Mata Pao, Kecamatan Teluk Mengkudu, Kabupaten Serdang Bedagai. Provinsi Sumatera Utara	4° 13' 55" LU	98° 03' 34" BT	23,09	17	Inti	8.641,99	1.158,86

Keterangan:

- Sumber Data Produksi Tahun 2024 (Januari – Desember)
- TBS dipasok dari kebun Inti

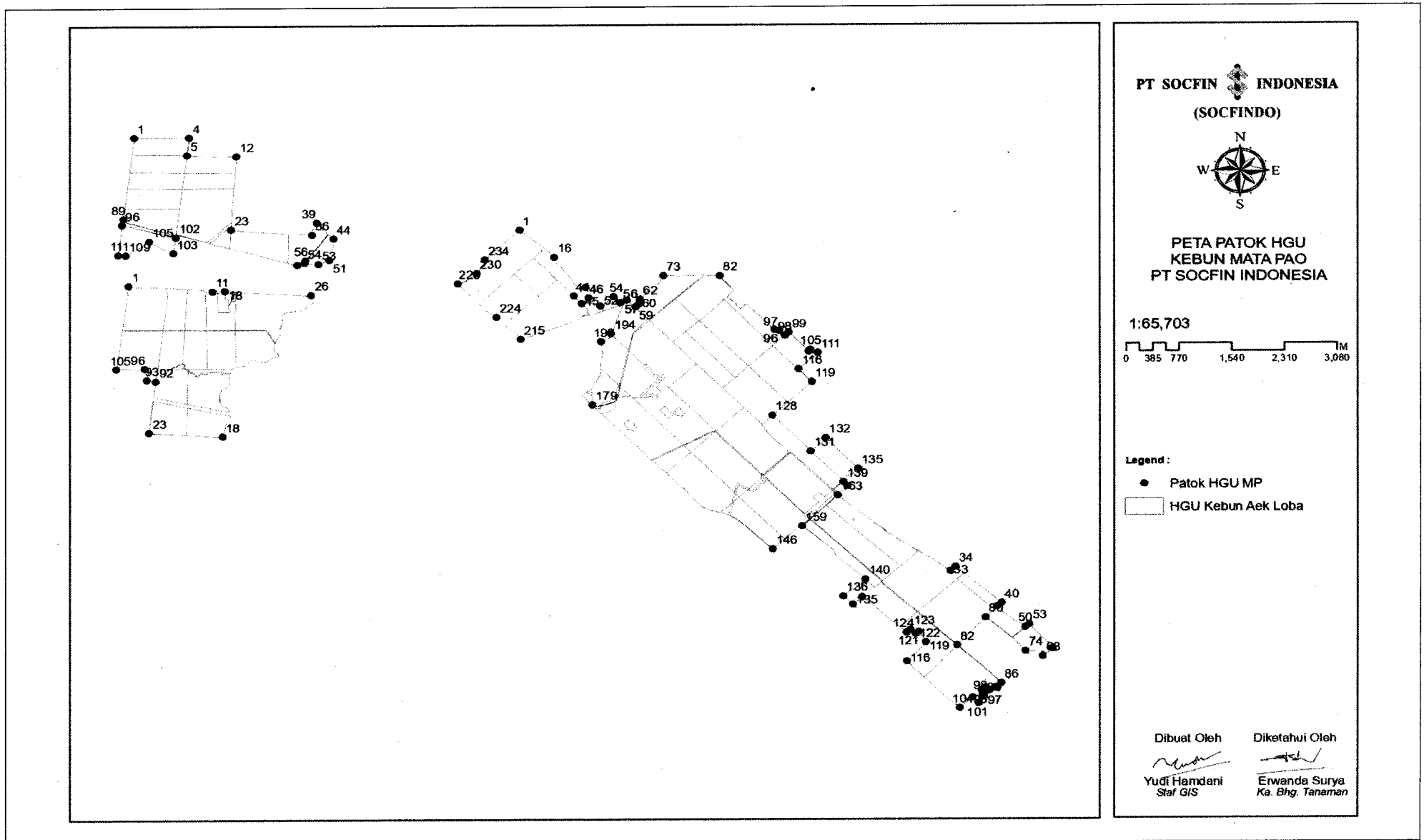
LEMBAGA SERTIFIKASI PT. MUTU INDONESIA STRATEGIS BERKELANJUTAN



Adil Achmad, S.P
Direktur Utama

Jl. Ciputat Raya No. 7 Pondok Pinang, Jakarta Selatan 12310
Telp.: (+6221) 75916651-3; Fax. (+6221) 75916650, email: admin_mutu@ismisb.com

Lampiran 2. Peta Poligon PT Socfin Indonesia Kebun Mata Pao



SERTIFIKAT ISPO

Sertifikat ini diberikan kepada:
PT. SOCFIN INDONESIA – PMKS NEGERI LAMA

Jl. KL. Yos Sudarso No.106, Medan,
Provinsi Sumatera Utara - 20115,
Indonesia

Telah memenuhi Peraturan Menteri Pertanian Nomor 11/Permentan/OT.140/3/2015
tentang Pedoman Perkebunan Kelapa Sawit Berkelanjutan Indonesia (Indonesian Sustainable Palm Oil/ISPO)
Melalui skema penilaian sertifikasi mutu

Unit yang disertifikasi:

PT Socfin Indonesia, Pabrik Minyak Kelapa Sawit Negeri Lama beserta kebun Pemasoknya yaitu Kebun Negeri Lama
Desa Perkebunan Negeri Lama, Kecamatan Bilah Hilir, Kabupaten Labuhanbatu, Propinsi Sumatera Utara,
Indonesia

Nomor Sertifikat: BSI-ISPO 742429

Tanggal Penerbitan Awal: 19 Juli 2016

Tanggal Penerbitan Resertifikasi: 19 Juli 2021

Tanggal Berakhirnya Sertifikat: 18 Juli 2026

Disahkan oleh PT BSI Group Indonesia



Erna Damayanti

Direktur Utama PT BSI Group Indonesia
Talavera Office Suite, Lantai 20,
Jl.TB Simatupang Kav. 22-26, Cilandak
Jakarta 12430, Indonesia
Tel. +6221 22767879, Fax. +6221 22768271

LSISPO-012-IDN

Lampiran: Ruang Lingkup Sertifikasi/Unit yang disertifikasi

Perkebunan Kelapa Sawit Terintegrasi dengan Pabrik Pengolahan Kelapa Sawit PT. Socfin Indonesia – Negeri Lama

Lokasi	Referensi Global Positioning System (GPS)		Luas Area Keseluruhan (ha)
	Bujur	Lintang	
Desa Perkebunan Negeri Lama, Kecamatan Bilah Hilir, Kabupaten Labuhanbatu, Propinsi Sumatera Utara, Indonesia	100° 04' 13.00" BT	2° 19' 02.00" LU	2.164,80

Nama Kebun	Lokasi	Luasan Keseluruhan (ha)	Luasan Tertanam (ha)		Produksi TBS (ton/tahun)
			Area Menghasilkan	Area Belum Menghasilkan	
Kebun Negeri Lama	Desa Perkebunan Negeri Lama, Kecamatan Bilah Hilir, Kabupaten Labuhanbatu, Propinsi Sumatera Utara, Indonesia	2.164,80	2.040,50	99,50	40.944
TOTAL		2.164,80	2.040,50	99,50	40.944

Nama Pabrik	Lokasi	Kapasitas Pabrik (ton/jam)	Sumber Bahan Baku (Inti/ Plasma/ Swadaya)	Volume Produksi (ton)		
				CPO	PK	PKO
PMKS Negeri Lama	Desa Perkebunan Negeri Lama, Kecamatan Bilah Hilir, Kabupaten Labuhanbatu, Propinsi Sumatera Utara, Indonesia	12	Inti	9.417,21	1.740,14	-

Model rantai pasok : Segregasi (SG)

SERTIFIKAT ISPO

Nomor Sertifikat: MISB-ISPO/110



SERTIFIKAT DIBERIKAN KEPADA:

PT. SOCFIN INDONESIA

Jl. KL YOS Sudarso No. 106 Medan 20115

Telp. 061-6616066, Fax. 061-6614390

Telah memenuhi Peraturan Menteri Pertanian Nomor 38 Tahun 2020
Tentang Penyelenggaraan Sertifikasi Perkebunan Kelapa Sawit Indonesia
Melalui Skema Penilaian Sertifikasi Mutu

UNIT YANG DISERTIFIKASI:

Kebun: Seumayam

Pabrik: PKS Seumayam

Desa Simpang Deli Kilang, Kecamatan Darul Makmur, Kabupaten Nagan Raya, Provinsi Aceh
Koordinat: 3°57'55" N - 96°33'55" E

Tanggal Penerbitan Sertifikat
21 Desember 2021

Tanggal Berakhir Sertifikat
20 Desember 2026

Diterbitkan Oleh:

PT. MUTU INDONESIA STRATEGIS BERKELANJUTAN

Grha BUN

Jln. Ciputat Raya No.7

Pondok Pinang,

Jakarta Selatan, 12310

Telp : (021) 75916651 - 53

Fax (021) 759116650

E-mail : admin_mutu@sertifikasimisb.com

Web : www.sertifikasimisb.com

Ir. Rismansyah Danasaputra, M.M
Direktur

SERTIFIKAT ISPO


Lampiran 1. Ruang lingkup Sertifikasi PT. Socfindo Kebun Seumayam

Nama Kebun	Lokasi	Referensi Global Positioning System (GPS)		Luasan Keseluruhan (Ha)	Luas Areal Tertanam		Produksi TBS (ton/tahun)
		Lintang	Bujur		Luasan Tanaman Menghasilkan (TM)	Luasan Tanaman Belum Menghasilkan (TBM)	
Kebun Seumayam	Desa Simpang Deli Kilang, Kecamatan Darul Makmur, Kabupaten Nagan Raya, Provinsi Aceh	03° 55' 55, 14" - 04° 1' 54,91" N	96° 29' 33.87" - 96° 36' 35.1" E	4.446,6	4.132,7	254,37	107.643,16
TOTAL				4.446,6	4.132,7	254,37	107.643,16

Nama Pabrik	Lokasi	Referensi Global Positioning System (GPS)		Kapasitas Pabrik (ton/jam)	Sumber Bahan Baku (Inti/ Plasma/ Swadaya)	Volume Produksi (ton)	
		Lintang	Bujur			CPO	PK
PKS Seumayam	Desa Simpang Deli Kilang, Kecamatan Darul Makmur, Kabupaten Nagan Raya, Provinsi Aceh	03° 57' 55" N	96° 33' 55" E	23 ton/jam	Inti	24.502,59	4.163,24

Keterangan:

- Sumber Data Produksi Tahun 2020

<p>LEMBAGA SERTIFIKASI PT. MUTU INDONESIA STRATEGIS BERKELANJUTAN</p>  <p>Ir. Rismansyah Danasaputra, M.M. Direktur</p> <p>Jl. Ciputat Raya No. 7 Pondok Pinang, Jakarta Selatan 12310 Telp.: (+6221) 75916651-3; Fax. (+6221) 75916650, email : admin_mutu@sertifikasimisb.com</p>

SERTIFIKAT ISPO

Nomor Sertifikat: MISB-ISPO/196



SERTIFIKAT DIBERIKAN KEPADA: **PT SOCFIN INDONESIA**

Jln. KL. Yos Sudarso No. 106, Medan

Telah memenuhi Peraturan Menteri Pertanian Nomor 38 Tahun 2020
Tentang Penyelenggaraan Sertifikasi Perkebunan Kelapa Sawit Berkelanjutan Indonesia
Melalui Skema Penilaian Sertifikasi Mutu

UNIT YANG DISERTIFIKASI:

Kebun: Kebun Tanah Gambus

Pabrik: PKS Tanah Gambus

Desa Perkebunan Tanah Gambus, Kecamatan Lima Puluh, Kabupaten Batu Bara, Provinsi Sumatera Utara

Koordinat: 3° 12' 14" LU - 99° 24' 16" BT

Tanggal Penerbitan Sertifikat
3 September 2025

Tanggal Berakhir Sertifikat
2 September 2030

Diterbitkan Oleh:
PT MUTU INDONESIA STRATEGIS BERKELANJUTAN

Ir. Rismansyah Danasaputra, M.M
Direktur

Grha BUN

Jln. Ciputat Raya No.7
Pondok Pinang,
Jakarta Selatan, 12310
Telp : (021) 75916651 - 53
Fax : (021) 759116650
E-mail : admin_mutu@lsmisb.com
Web : <https://lsmisb.com>

SERTIFIKAT ISPO

Lampiran 1. Ruang lingkup Sertifikasi PT Socfin Indonesia

Nama Kebun	Lokasi	Referensi Global Positioning System (GPS)		Luasan Ruang Lingkup (Ha)	Luas Areal Tertanam (Ha)		Produksi & Produktivitas	
		Lintang	Bujur		Luasan Tanaman Menghasilkan (TM)	Luasan Tanaman Belum Menghasilkan (TBM)	Ton/Tahun	Ton/Ha /Tahun
Kebun Tanah Gambus	Desa Perkebunan Tanah Gambus, Kecamatan Lima Puluh, Kabupaten Batu Bara, Provinsi Sumatera Utara	3° 10' 15.18" - 3° 15' 13.77" LU	99° 23' 7.40" - 99° 26' 58.16" BT	4.872,59	3.857,72	902,03	101.655,39	21,36
TOTAL				4.872,59	3.857,72	902,03	101.655,39	21,36

Nama Pabrik	Lokasi	Referensi Global Positioning System (GPS)		Luasan PKS (Ha)	Kapasitas Pabrik (ton/jam)	Sumber Bahan Baku (Inti/ Plasma/ Swadaya)	Volume Produksi (ton)	
		Lintang	Bujur				CPO	PK
PKS Tanah Gambus	Desa Perkebunan Tanah Gambus, Kecamatan Lima Puluh, Kabupaten Batu Bara, Provinsi Sumatera Utara	3° 12' 14" LU	99° 24' 16" BT	4,70	23	Inti	22.798,64	2.730,03

Keterangan:

- Sumber Data Produksi Tahun 2024
- TBS Bersertifikat dipasok dari Kebun inti.

<p>LEMBAGA SERTIFIKASI PT MUTU INDONESIA STRATEGIS BERKELANJUTAN</p>  <p>Ir. Rismansyah Danasaputra, M.M. Direktur</p> <p>Jl. Ciputat Raya No. 7 Pondok Pinang, Jakarta Selatan 12310 Telp.: (+6221) 75916651-3; Fax. (+6221) 75916650, email: admin_mutu@ismisb.com</p>
--